

**Anexo !**



# A DATOS DEMOGRÁFICOS ESTADÍSTICOS

## MONTEVIDEO - VILLA GARCÍA

(INE - CENSOS NACIONALES)

### ///MVD. POBLACIÓN POR TIPO DE VIVIENDA, SEGÚN ÁREAS APROXIMADAS A BARRIOS

ÁREAS APROXIMADAS A BARRIOS	Total	POBLACIÓN	
		Particulares	Colectivas
Total	1.325.968	1.307.767	18.201
POCITOS	69.636	69.121	515
CORDÓN	42.063	40.647	1.416
UNIÓN	41.473	40.738	735
LA PALOMA, TOMKINSON	40.196	40.120	76
BUCEO	38.033	37.952	81
CASAVALLE	36.450	36.382	68
PEÑAROL, LAVALLEJA	33.732	33.387	345
PARQUE BATLLE, VILLA DOLORES	32.292	32.049	243
CASABÓ, PAJAS BLANCAS	30.712	30.620	92
CERRO	29.227	29.176	51
COLÓN CENTRO Y NOROESTE	29.030	28.694	336
MALVÍN	28.634	28.534	100
VILLA GARCÍA, MANGA RURAL	28.461	28.409	52
NUEVO PARIS	27.406	27.391	15
PUNTA DE RIELES, BELLA ITALIA	25.239	24.919	320
PUNTA CARRETAS	24.679	24.517	162
VILLA ESPAÑOLA	23.849	23.832	17
MANGA, TOLEDO CHICO	23.781	23.572	209

Solo el 0.18% de las población de Villa García vive en viviendas colectivas.

En el barrio Pocitos, las viviendas colectivas representan el 0.74%, y en el Cordón, el 3,4% siendo uno de los porcentajes mas altos.

En el otro extremo, los barrios de Nuevo París y Villa Española representan los porcentajes más bajos, con el 0,054% y 0,07% respectivamente.

# A DATOS DEMOGRÁFICOS ESTADÍSTICOS

## MONTEVIDEO - VILLA GARCÍA

(INE - CENSOS NACIONALES)

### ///MVD. NÚMERO DE HOGARES PARTICULARES, POB. EN HOGARES PARTICULARES POR SEXO, TAMAÑO MEDIO DEL HOGAR, SEGÚN ÁREAS APROXIMADAS A BARRIOS (1)

ÁREAS APROXIMADAS A BARRIOS	Nº HOGARES PARTICULARES	POBLACIÓN EN HOGARES PARTICULARES			TAMAÑO MEDIO
		Total	Hombres	Mujeres	
Total	456.587	1.308.396	608.330	700.066	2,9
POCITOS	29.517	69.128	29.724	39.404	2,3
CORDÓN	19.237	40.694	17.502	23.192	2,1
UNIÓN	14.982	40.762	18.519	22.243	2,7
BUCEO	14.700	37.956	17.044	20.912	2,6
PARQUE BATLLE, VILLA DOLORES	12.702	32.050	14.293	17.757	2,5
LA PALOMA, TOMKINSON	10.976	40.120	19.762	20.358	3,7
MALVÍN	10.859	28.536	12.935	15.601	2,6
PEÑAROL, LAVALLEJA	10.234	33.387	15.892	17.495	3,3
PUNTA CARRETAS	9.994	24.518	10.923	13.595	2,5
CENTRO	9.900	20.041	8.542	11.499	2,0
CASAVALLE	9.551	36.382	18.169	18.213	3,8
CERRO	9.139	29.177	13.949	15.228	3,2
CASABÓ, PAJAS BLANCAS	8.631	30.620	15.260	15.360	3,5
COLÓN CENTRO Y NOROESTE	8.535	28.698	13.720	14.978	3,4
NUEVO PARIS	8.257	27.391	13.237	14.154	3,3
VILLA GARCÍA, MANGA RURAL	7.999	28.409	14.201	14.208	3,6
VILLA ESPAÑOLA	7.982	23.832	11.136	12.696	3,0
LAS CANTERAS	7.508	23.080	10.758	12.322	3,1
TRES CRUCES	7.417	15.591	6.607	8.984	2,1
BELVEDERE	7.356	21.631	9.995	11.636	2,9
AGUADA	7.169	17.557	7.983	9.574	2,4

# A DATOS DEMOGRÁFICOS ESTADÍSTICOS

## MONTEVIDEO - VILLA GARCÍA

(INE- CENSOS NACIONALES)

### ///MVD. NÚMERO DE HOGARES PARTICULARES, POB. EN HOGARES PARTICULARES POR SEXO, TAMAÑO MEDIO DEL HOGAR, SEGÚN ÁREAS APROXIMADAS A BARRIOS (1)

ÁREAS APROXIMADAS A BARRIOS	Nº HOGARES PARTICULARES	POBLACIÓN EN HOGARES PARTICULARES			TAMAÑO MEDIO
		Total	Hombres	Mujeres	
MANGA, TOLEDO CHICO	7.075	23.573	11.836	11.737	3,3
LARRAÑAGA	6.966	18.012	8.095	9.917	2,6
PUNTA DE RIELES, BELLA ITALIA	6.964	24.919	12.066	12.853	3,6
MALVÍN NORTE	6.963	20.266	9.218	11.048	2,9
PRADO, NUEVA SAVONA	6.900	19.634	8.996	10.638	2,8
LAS ACACIAS	6.822	22.477	10.755	11.722	3,3
LA TEJA	6.758	20.242	9.465	10.777	3,0
JARDINES DEL HIPÓDROMO	6.669	21.778	10.521	11.257	3,3
MAROÑAS, GUARANÍ	6.537	20.048	9.495	10.553	3,1
PIEDRAS BLANCAS	6.376	22.341	10.841	11.500	3,5
FLOR DE MAROÑAS	6.366	19.752	9.289	10.463	3,1
PASO DE LA ARENA	6.288	20.009	9.902	10.107	3,2
CERRITO	6.235	18.335	8.608	9.727	2,9
BRAZO ORIENTAL	6.147	16.757	7.542	9.215	2,7
CAPURRO Y BELLA VISTA	6.072	16.196	7.282	8.914	2,7
TRES OMBÚES, PUEBLO VICTORIA	6.065	19.241	9.202	10.039	3,2
AIRES PUROS	5.940	16.238	7.328	8.910	2,7

Villa García posee una población que vive en hogares particulares, de 28.409 personas, que pertenecen a 7999 hogares (promedio =3,6 personas por hogar).

Prácticamente el 50% hombres y el 50% mujeres. El tamaño de los hogares (=3,6), se encuentra entre los más altos de Montevideo (después de Casavalle, La Paloma - Tomkinson)

# A DATOS DEMOGRÁFICOS ESTADÍSTICOS

## MONTEVIDEO - VILLA GARCÍA

(INE- CENSOS NACIONALES)

### ///MVD. HOGARES PARTICULARES POR PRESENCIA DE CARENCIAS EN LAS CONDICIONES DE VIVIENDA Y TIPO DE CARENCIA, SEGÚN ÁREAS APROXIMADAS A BARRIOS

CENSO 1985

ÁREAS APROXIMADAS A BARRIOS	HOGARES PARTICULARES					% HOGARES CON CARENCIAS EN:				
	TOTAL	SIN CARENC.	CON CARENC.	SIN ESP.	% HOGARES CON CARENCIAS	TIPO VIVIENDA	HACINAMIENTO	ABASTECIMIENTO DE AGUA	TIPO SERVICIO SANITARIO	ENERGÍA ELÉCTRICA
TOTAL MONTEVIDEO	397,574	350,190	46,291	1,093	11.7	1.7	6.2	1.2	4.4	3.1
01 CIUDAD VIEJA	6,698	5,763	876	59	13.2	.8	8.8	.5	4.2	2.5
02 CENTRO	9,329	8,972	326	31	3.5	.5	2.4	-	.8	.4
03 BARRIO SUR	5,396	5,059	328	9	6.1	.3	4.4	.1	1.7	.3
04 CORDON	16,415	15,622	727	66	4.4	.4	3.1	-	1.0	.7
05 PALERMO	5,398	4,981	392	25	7.3	.3	5.6	.1	1.5	.6
06 PARQUE RODO	4,841	4,703	121	17	2.5	.2	1.9	-	.4	.1
07 PUNTA CARRETAS	7,223	7,126	88	9	1.2	.3	.7	-	.2	.3
08 POCITOS	23,218	22,855	326	37	1.4	.2	1.0	-	.1	.1
09 BUCEO	12,675	11,943	693	39	5.5	.6	3.6	.1	1.5	.5
10 PQUE.BATLLE, V.DOLORES	12,185	11,785	367	33	3.0	.4	2.2	-	.4	.2
11 MALVIN	9,188	8,875	290	23	3.2	.6	1.8	.1	1.0	.5
12 MALVIN NORTE	6,041	5,627	398	16	6.6	2.0	3.6	.2	3.0	2.3
13 PUNTA GORDA	4,578	4,514	57	7	1.2	.2	.5	.1	.4	.4
14 CARRASCO	3,857	3,796	53	8	1.4	.3	.5	.1	.5	.4
15 CARRASCO NORTE	3,184	2,687	491	6	15.4	1.8	7.9	1.0	7.7	5.7
16 BAÑADOS DE CARRASCO	1,535	1,073	460	2	30.0	5.8	12.1	4.6	12.5	14.9
17 MAROÑAS, P.GUARANI	5,642	4,854	773	15	13.7	2.0	8.2	.7	5.1	3.1
18 FLOR DE MAROÑAS	6,137	5,083	1,041	13	17.0	2.8	9.9	.7	7.0	4.0
19 LAS CANTERAS	6,202	5,294	895	13	14.5	2.1	6.0	1.0	5.6	7.0
20 PTA.RIELES, BELLA ITALIA	4,722	3,473	1,237	12	26.3	4.6	14.6	1.9	10.5	8.0
21 JARDINES DEL HIPODROMO	6,601	4,773	1,809	19	27.5	3.5	14.8	.7	12.6	6.6
22 ITUZAINGO	4,628	3,842	775	11	16.8	1.7	9.8	.7	7.2	4.4
23 UNION	14,624	13,395	1,176	53	8.1	1.6	4.9	.2	3.0	2.0
24 VILLA ESPAÑOLA	8,197	7,111	1,065	21	13.0	1.8	8.3	.4	4.3	2.2
25 MERCADO MODELO Y BOLIVAR	5,765	5,413	334	18	5.8	1.1	3.5	.1	1.9	1.1
26 CASTRO, CASTELLANOS	4,577	4,035	524	18	11.5	2.2	6.8	.5	4.2	2.5
27 CERRITO	6,399	5,477	908	14	14.2	2.6	8.5	.1	5.2	3.0
28 LAS ACACIAS	6,427	5,118	1,286	23	20.1	3.0	11.0	.4	9.0	5.5
29 AIRES PUROS	5,823	5,329	491	3	8.4	1.8	4.9	.2	3.1	2.7
30 CASAVALLE	5,717	3,373	2,329	15	40.8	11.9	20.9	2.4	20.1	16.6
31 PIEDRAS BLANCAS	4,944	3,712	1,210	22	24.6	3.6	13.1	.9	10.4	6.8
32 MANGA, TOLEDO CHICO	4,591	2,390	2,192	9	47.8	6.5	14.1	23.1	14.9	13.6
33 PASO DE LAS DURANAS	3,906	3,678	222	6	5.7	.6	3.5	.1	2.0	1.0
34 PEÑAROL, LAVALLEJA	9,292	7,707	1,564	21	16.9	3.8	9.2	.7	7.7	6.2
35 CERRO	9,340	7,542	1,772	26	19.0	1.7	9.0	3.7	8.5	3.4

# A DATOS DEMOGRÁFICOS ESTADÍSTICOS

## MONTEVIDEO - VILLA GARCÍA

(INE- CENSOS NACIONALES)

### ///MVD. HOGARES PARTICULARES POR PRESENCIA DE CARENCIAS EN LAS CONDICIONES DE VIVIENDA Y TIPO DE CARENCIA, SEGÚN ÁREAS APROXIMADAS A BARRIOS

CENSO 1985

ÁREAS APROXIMADAS A BARRIOS	HOGARES PARTICULARES					% HOGARES CON CARENCIAS EN:				
	TOTAL	SIN CARENC.	CON CARENC.	SIN ESP.	% HOGARES CON CARENCIAS	TIPO VIVIENDA	HACINAMIENTO	ABASTECIMIENTO DE AGUA	TIPO SERVICIO SANITARIO	ENERGÍA ELÉCTRICA
TOTAL MONTEVIDEO	397,574	350,190	46,291	1,093	11.7	1.7	6.2	1.2	4.4	3.1
36 CASABO, PAJAS BLANCAS	4,214	2,216	1,987	11	47.3	7.0	18.7	9.6	16.3	24.7
37 LA PALOMA, TOMKINSON	6,026	3,930	2,062	34	34.4	5.9	16.0	3.8	15.3	13.5
38 LA TEJA	6,941	6,246	684	11	9.9	1.2	6.3	.2	3.1	1.9
39 PRADO, NUEVA SABONA	7,117	6,733	357	27	5.0	.5	3.7	.2	1.1	.6
40 CAPURRO, BELLA VISTA	5,936	5,548	379	9	6.4	1.1	4.3	.5	2.2	1.6
41 AGUADA	7,434	6,863	541	30	7.3	.6	5.0	.3	2.2	.8
42 REDUCTO	5,743	5,447	287	9	5.0	.4	3.8	-	.7	.2
43 ATAHUALPA	3,118	3,025	88	5	2.8	.3	2.1	-	.3	.3
44 JACINTO VERA	3,545	3,374	163	8	4.6	.5	3.5	-	.6	.6
45 FIGURITA	4,452	4,273	162	17	3.7	.1	2.8	-	.7	.6
47 LA BLANQUEADA	3,736	3,632	99	5	2.7	.3	2.3	-	.1	.1
48 VILLA MUÑOZ, RETIRO	5,955	5,536	400	19	6.7	.6	4.7	-	1.8	.9
49 LA COMERCIAL	4,684	4,474	193	17	4.1	.3	3.4	-	.3	.3
50 TRES CRUCES	5,690	5,496	173	21	3.1	.4	2.1	.1	.8	.3
51 BRAZO ORIENTAL	6,364	6,017	336	11	5.3	.5	3.9	-	1.2	.6
52 SAYAGO	4,941	4,617	314	10	6.4	.4	4.2	.1	1.9	.9
53 CONCILIACION	4,019	3,390	625	4	15.6	1.3	8.4	1.0	6.9	3.1
54 BELVEDERE	7,596	6,892	693	11	9.1	1.5	5.5	.3	3.4	1.8
55 NUEVO PARÍS	6,544	5,146	1,383	15	21.2	4.5	10.2	1.2	9.9	7.2
56 TRES OMBUES, PBO.VICTORIA	5,079	3,783	1,285	11	25.4	5.2	11.8	.5	13.5	7.1
57 PASO DE LA ARENA	4,938	3,357	1,570	11	31.9	3.6	10.4	10.5	12.7	9.7
58 COLON SURESTE, ABAYUBA	4,242	3,467	765	10	18.1	1.9	8.6	2.9	6.6	4.9
59 COLON CENTRO Y NOROESTE	5,097	4,608	476	13	9.4	1.2	5.9	.6	3.3	2.8
60 LEZICA, MELILLA	4,189	3,464	711	14	17.0	2.0	7.4	3.3	6.9	4.6
61 VILLA GARCIA, MANGA RURAL	3,086	1,680	1,398	8	45.4	6.0	15.6	16.5	16.5	15.1
62 MANGA	4,889	3,553	1,328	8	27.2	2.1	14.0	3.7	11.2	5.1

NOTA: El cálculo de porcentajes se realiza excluyendo los casos sin especificar.

El porcentaje de viviendas con carencias que presentaba Villa García en el censo de 1985 es del 45%, un porcentaje evidentemente alto. Se observa que la mayoría de los mismos tienen carencias en cuanto al abastecimiento de agua, servicio sanitario, y también - en orden decreciente -, en cuanto al hacinamiento, el abastecimiento de energía eléctrica y el tipo de vivienda.

Si comparamos estos resultados con los datos de otros barrios, por ejemplo Punta Carretas, donde el porcentaje de hogares con carencias es del orden del 1.2%, vemos con claridad, la situación crítica del contexto del barrio Villa García.

# A DATOS DEMOGRÁFICOS ESTADÍSTICOS

## MONTEVIDEO - VILLA GARCÍA

(INE- CENSOS NACIONALES)

### ///MVD. POBLACIÓN EN HOGARES PARTICULARES POR PRESENCIA DE CARENCIAS EN LAS CONDICIONES DE VIVIENDA Y TIPO DE CARENCIA, SEGÚN ÁREAS APROXIMADAS A BARRIOS

CENSO 1996

ÁREAS APROXIMADAS A BARRIOS	POBLACIÓN EN HOGARES PARTICULARES							% POBLACIÓN CON CARENCIAS EN:			
	TOTAL	SIN CARENCIAS	CON CARENCIAS	SIN ESPECIFICAR	% HOGARES CON CARENCIAS	TIPO VIVIENDA	HACINAMIENTO	ABASTECIMIENTO DE AGUA	TIPO SERVICIO SANITARIO	ENERGÍA ELÉCTRICA	
TOTAL MONTEVIDEO	1,321,576	1,142,664	174,814	4,098	13.3	1.4	10.1	.6	3.7	.7	
01 CIUDAD VIEJA	14,824	12,281	2,338	205	16.0	.9	12.0	.3	4.6	.5	
02 CENTRO	21,210	19,724	1,318	168	6.3	.4	4.0	-	2.4	.1	
03 BARRIO SUR	13,356	12,260	915	181	6.9	.3	5.1	-	2.0	.1	
04 CORDON	40,514	37,705	2,521	288	6.3	.4	4.1	-	2.2	.1	
05 PALERMO	13,531	12,473	1,021	37	7.6	.3	5.6	.2	2.3	.1	
06 PARQUE RODO	13,259	12,700	532	27	4.0	.3	2.8	-	1.4	-	
07 PUNTA CARRETAS	23,016	22,451	511	54	2.2	.3	1.3	-	.7	-	
08 POCITOS	69,151	67,490	1,448	213	2.1	.4	1.2	-	.5	.1	
09 BUCEO	39,504	37,372	2,066	66	5.2	.3	4.2	.1	.9	.1	
10 PQUE. BATLLE, V.DOLORES	34,476	33,180	1,229	67	3.6	.3	2.8	-	.6	-	
11 MALVIN	29,452	28,108	1,222	122	4.2	.6	2.8	.1	1.5	.1	
12 MALVIN NORTE	22,923	20,648	2,215	60	9.7	2.5	6.5	-	3.8	.4	
13 PUNTA GORDA	16,065	15,659	383	23	2.4	.3	1.2	.1	1.0	.1	
14 CARRASCO	16,274	15,857	363	54	2.2	.4	1.2	.2	.8	.1	
15 CARRASCO NORTE	13,487	12,188	1,268	31	9.4	.5	7.7	.4	2.8	.4	
16 BAÑADOS DE CARRASCO	6,486	4,903	1,539	44	23.9	3.9	16.3	1.5	9.0	2.2	
17 MAROÑAS, P.GUARANI	19,794	16,378	3,341	75	16.9	2.0	13.5	.2	4.1	.5	
18 FLOR DE MAROÑAS	20,985	17,633	3,297	55	15.8	.8	12.2	.8	4.5	.8	
19 LAS CANTERAS	24,451	21,320	3,071	60	12.6	1.9	9.0	.3	4.5	1.0	
20 PTA. RIELES, BELLA ITALIA	21,794	15,123	6,606	65	30.4	3.7	24.1	1.0	8.9	1.3	
21 JARDINES DEL HIPODROMO	22,493	17,263	5,190	40	23.1	1.7	19.0	.4	5.4	.8	
22 ITUZAINGO	15,342	12,859	2,446	37	16.0	1.0	12.9	.4	3.7	.8	
23 UNION	44,344	39,944	4,266	134	9.6	1.2	7.2	.1	3.3	.3	
24 VILLA ESPAÑOLA	27,051	23,098	3,882	71	14.4	1.2	12.1	.5	2.8	.7	
25 MERCADO MODELO Y BOLIVAR	17,314	16,101	1,196	17	6.9	.8	5.8	-	1.3	.2	
26 CASTRO, CASTELLANOS	15,537	13,608	1,871	58	12.1	1.3	9.8	.4	3.0	.6	
27 CERRITO	20,244	17,456	2,748	40	13.6	.8	11.1	.4	3.0	.4	
28 LAS ACACIAS	24,069	19,403	4,590	76	19.1	2.3	14.0	.7	5.1	1.0	
29 AIRES PUROS	17,995	16,188	1,795	12	10.0	1.3	7.7	.2	2.1	.4	
30 CASAVALLE	28,915	17,442	11,417	56	39.6	6.9	31.1	.9	12.0	1.3	
31 PIEDRAS BLANCAS	20,387	15,384	4,964	39	24.4	2.5	18.9	1.1	8.8	1.3	
32 MANGA, TOLEDO CHICO	19,068	13,326	5,713	29	30.0	2.2	20.3	5.5	8.0	2.2	
33 PAÑO DE LAS DURANAS	12,884	11,990	876	18	6.8	.7	5.3	-	1.7	.6	
34 PEÑAROL, LAVALLEJA	35,038	28,949	6,019	70	17.2	2.5	12.5	.5	5.8	.8	
35 CERRO	32,218	26,757	5,375	86	16.7	1.0	12.9	.9	4.7	.9	



# A DATOS DEMOGRÁFICOS ESTADÍSTICOS

## MONTEVIDEO - VILLA GARCÍA

(INE- CENSOS NACIONALES)

### ///MVD. POBLACIÓN EN HOGARES PARTICULARES POR PRESENCIA DE CARENCIAS EN LAS CONDICIONES DE VIVIENDA Y TIPO DE CARENCIAS, SEGÚN ÁREAS APROXIMADAS A BARRIOS

CENSO 1996

ÁREAS APROXIMADAS A BARRIOS	POBLACIÓN EN HOGARES PARTICULARES						% POBLACIÓN CON CARENCIAS EN:				
	TOTAL	SIN CARENCIAS	CON CARENCIAS	SIN ESPECIFICAR	% HOGARES CON CARENCIAS	TIPO VIVIENDA	HACINAMIENTO	ABASTECIMIENTO DE AGUA	TIPO SERVICIO SANITARIO	ENERGÍA ELÉCTRICA	
36 CASABO, PAJAS BLANCAS	25,012	16,712	8,262	38	33.1	2.1	25.1	2.5	9.8	3.8	
37 LA PALOMA, TOMKINSON	32,879	22,703	10,034	142	30.7	3.1	23.1	1.2	9.4	2.3	
38 LA TEJA	22,069	19,454	2,587	28	11.7	.6	9.7	.2	2.4	.4	
39 PRADO, NUEVA SABONA	21,897	20,833	959	105	4.4	.2	3.5	-	1.0	.1	
40 CAPURRO, BELLA VISTA	17,940	16,452	1,420	68	7.9	.9	6.4	.1	2.1	.2	
41 AGUADA	19,158	17,404	1,694	60	8.9	.9	6.2	.1	3.4	.2	
42 REDUCTO	16,076	15,298	746	32	4.6	.2	3.5	.1	1.2	.1	
43 ATAHUALPA	8,850	8,551	293	6	3.3	.2	2.6	-	.7	-	
44 JACINTO VERA	10,077	9,474	593	10	5.9	.6	4.9	-	.5	.3	
45 FIGURITA	12,784	12,094	671	19	5.3	.2	4.3	.1	.9	.1	
46 LARRAÑAGA	19,525	18,691	802	32	4.1	.1	3.5	.1	.8	.1	
47 LA BLANQUEADA	9,883	9,572	293	18	3.0	.1	2.4	-	1.0	-	
48 VILLA MUÑOZ, RETIRO	16,438	14,965	1,270	203	7.8	.3	6.0	.4	1.7	.2	
49 LA COMERCIAL	12,724	11,903	790	31	6.2	.3	5.0	-	1.0	.2	
50 TRES CRUCES	14,494	13,705	702	87	4.9	.4	3.7	.1	1.0	-	
51 BRAZO ORIENTAL	18,717	17,405	1,280	32	6.9	.8	5.5	.1	1.4	.3	
52 SAYAGO	16,014	14,669	1,304	41	8.2	.5	6.4	.1	1.6	.2	
53 CONCILIACION	17,794	14,672	3,061	61	17.3	.9	13.4	.6	4.9	.8	
54 BELVEDERE	24,138	21,611	2,483	44	10.3	1.0	7.9	.3	2.5	.5	
55 NUEVO PARIS	26,527	20,418	6,039	70	22.8	2.7	17.8	.9	7.4	1.1	
56 TRES OMBUES, P.VICTORIA	19,557	14,969	4,495	93	23.1	2.7	17.2	1.2	8.1	1.8	
57 PASO DE LA ARENA	18,971	14,521	4,431	19	23.4	1.6	16.0	3.6	6.5	2.0	
58 COLON SURESTE, ABAYUBA	16,097	13,307	2,753	37	17.1	1.2	12.9	2.0	4.0	1.6	
59 COLON CENTRO Y NE	25,771	20,234	5,498	39	21.4	2.1	17.5	.9	5.4	1.3	
60 LEZICA, MELILLA	16,050	13,602	2,407	41	15.0	1.3	10.8	1.3	4.9	1.1	
61 VILLA GARCIA, MANGA RURAL	17,028	10,626	6,369	33	37.5	8.6	26.3	3.8	10.6	3.6	
62 MANGA	17,655	13,598	4,026	31	22.8	1.9	18.9	.9	4.7	.9	

NOTA: El cálculo de porcentajes se realiza excluyendo los casos sin especificar.

10 años más tarde, en el censo de 1996, el 37.5 % de la población de Villa García - Manga rural, sufre de carencias en las condiciones de vida y vivienda. El porcentaje más alto de carencias radica en problemas de hacinamiento, luego saneamiento y tipo de vivienda, y en menor escala abastecimiento de agua y energía eléctrica. El porcentaje total sin embargo disminuye 10 puntos de un censo a otro.



# A DATOS DEMOGRÁFICOS ESTADÍSTICOS

## MONTEVIDEO - VILLA GARCÍA

(INE- CENSOS NACIONALES)

### ///MVD. POBLACIÓN POR SEXO, SEGÚN SECCIÓN CENSAL Y BARRIOS

CENSO 1996 - 1985

SECCION CENSAL	BARRIOS (áreas aproximadas)	1 9 9 6			1 9 8 5		
		T o t a l	Hombres	Mujeres	T o t a l	Hombres	Mujeres
TOTAL DEL DEPARTAMENTO		1.344.839	627.640	717.199	1.311.976	610.586	701.390
01 a 04	Ciudad Vieja	25.991	11.811	14.180	31.649	14.461	17.188
05 y 06	Barrio Sur y Centro	25.328	10.981	14.347	28.365	12.194	16.171
07 y 15	Palermo y Cordón	55.868	24.441	31.427	60.596	26.168	34.428
08 y 19	Aguada y La Comercial	49.259	22.260	26.999	54.870	25.248	29.622
09	Colón, Melilla, Lezica	58.785	28.619	30.166	48.767	23.552	25.215
10 A	Unión	41.044	18.761	22.283	42.404	19.428	22.976
10 B	Malvín y Punta Gorda	90.189	41.468	48.721	86.912	39.945	46.967
10 C	Carrasco	45.201	21.288	23.913	43.315	20.041	23.274
11 A	Hipódromo, Piedras Blancas	87.573	42.487	45.086	86.033	42.069	43.964
11 B	Toledo Chico	6.400	3.188	3.212	5.443	2.722	2.721
11C-99C	Villa García, Punta de Rieles	10.964	5.400	5.564	12.979	6.833	6.146
12	Reducto, Goes, Figurita	66.705	30.037	36.668	70.547	31.752	38.795
13 A	Cerro y Casabó	50.314	24.396	25.918	44.121	21.235	22.886
13 B	Cerro Norte, La Paloma	33.851	16.779	17.072	24.681	12.280	12.401
13 C	Paja Blanca, Santa Catalina	6.329	3.218	3.111	3.624	1.901	1.723
14	Capurro, Prado, Paso Molino	40.433	18.049	22.384	42.883	19.271	23.612
16 A	Victoria	18.986	9.128	9.858	17.588	8.587	9.001
16 B	Paso de la Arena, Sgo. Vázquez	31.170	15.973	15.197	25.722	12.855	12.867
17 A C	Manga, Las Acacias, Barrio Borro	85.420	42.132	43.288	77.675	38.646	39.029
17 B	Villa Española, Castellanos	26.735	12.541	14.194	26.908	12.635	14.273
18	Pocitos, Punta Carretas, Parque Rodó	95.567	41.209	54.358	97.270	41.595	55.675
20 A	Parque Posadas, Aires Puros	19.429	8.768	10.661	20.338	9.339	10.999
20 B	Capurro, La Teja	20.019	9.483	10.536	20.070	9.492	10.578
20 C	Prado, Belvedere	37.599	17.551	20.048	38.379	18.048	20.331
21	Sayago y Peñarol	95.132	45.400	49.732	88.829	42.527	46.302
22	Cerrito, Castro, Brazo Oriental	59.012	27.791	31.221	60.852	28.659	32.193
23	La Blanqueada, Tres Cruces	27.471	11.936	15.535	29.647	12.878	16.769
24	Buceo, Parque Batlle	72.818	32.358	40.460	72.885	32.459	40.426
99 A	Maroñas, Flor de Maroñas	47.901	23.493	24.408	39.887	19.138	20.749
99 B	Carrasco Norte	12.971	6.328	6.643	8.087	3.979	4.108
25	Zona Portuaria	375	366	9	650	649	1
Sin Información		-	-	-	-	-	-

NOTA: La Sección Censal 25 se creó en el Censo de 1975.

\* Incluido en Secciones 1 a 4.

Observamos que el 49% de la población de Villa García son hombres, siendo prácticamente la misma proporción de ciudadanos de cada sexo, característica que se ha mantenido desde el censo de 1985 desde donde solo ha variado (decrecido) un 0.4%. Sin embargo si observamos la tendencia, por mas pequeña que sea, es de un decrecimiento de la población en general. El barrio presenta uno de las cifras mas parejos en cuanto a la distribución de la población por sexo.

# A DATOS DEMOGRÁFICOS ESTADÍSTICOS

## MONTEVIDEO - VILLA GARCÍA

(INE- CENSOS NACIONALES)

### ///MVD. VIVIENDAS Y HOGARES SEGUN SECCIÓN CENSAL Y BARRIOS

GENSO 1996 -1985

SECCION CENSAL	BARRIOS (áreas aproximadas)	1996		1985	
		Viviendas particulares y colectivas	Hogares particulares	Viviendas particulares y colectivas	Hogares particulares
<b>TOTAL DEL DEPARTAMENTO</b>		<b>453.874</b>	<b>425.280</b>	<b>420.465</b>	<b>397.574</b>
01 a 04	Ciudad Vieja	11.659	10.359	11.217	11.176
05 y 06	Barrio Sur y Centro	11.504	10.162	11.165	10.247
07 y 15	Palermo y Cordón	23.329	21.453	22.250	21.779
08 y 19	Aguada y La Comercial	17.990	17.336	18.357	18.073
09	Colón, Melilla, Lezica	17.097	16.606	14.343	13.928
10 A	Unión	14.448	13.503	14.146	13.293
10 B	Malvín y Punta Gorda	31.264	29.196	29.451	26.341
10 C	Carrasco	13.372	12.697	12.208	11.370
11 A	Hipódromo, Piedras Blancas	26.136	24.939	23.470	23.253
11 B	Toledo Chico	1.827	1.757	1.534	1.462
<b>11C-99C</b>	<b>Villa García, Punta de Rieles</b>	<b>3.062</b>	<b>2.979</b>	<b>2.848</b>	<b>2.812</b>
12	Reducto, Goes, Figurita	24.278	22.541	24.328	22.746
13 A	Cerro y Casabó	14.504	14.149	12.311	12.304
13 B	Cerro Norte, La Paloma	9.098	8.908	6.298	6.270
13 C	Pajas Blanca, Santa Catalina	2.035	1.813	1.534	1.052
14	Capurro, Prado, Paso Molino	13.792	12.862	13.567	13.022
16 A	Victoria	5.593	5.514	5.023	4.892
16 B	Paso de la Arena, Sgo. Vázquez	9.011	8.581	7.865	7.485
17 A C	Manga, Las Acacias, Barrio Borro	24.782	23.624	21.335	20.790
17 B	Villa Española, Castellanos	8.365	8.133	8.182	7.889
18	Pocitos, Punta Carretas, Parque Rodó	39.373	34.672	36.142	31.630
20 A	Parque Posadas, Aires Puros	6.616	6.244	6.418	6.127
20 B	Capurro, La Teja	6.588	6.184	6.281	6.059
20 C	Prado, Belvedere	12.438	11.743	11.988	11.537
21	Sayago y Peñarol	28.788	27.941	26.510	25.435
22	Cerrito, Castro, Brazo Oriental	19.935	18.815	19.891	18.703
23	La Blanqueada, Tres Cruces	10.525	9.481	10.642	9.780
24	Buceo, Parque Batlle	28.458	25.591	26.537	23.805
99 A	Maroñas, Flor de Maroña	14.383	13.862	10.815	10.575
99 B	Carrasco Norte	3.623	3.635	3.805	3.739
25	Zona Portuaria	1	-	4	-

\* Incluido en Ciudad Vieja

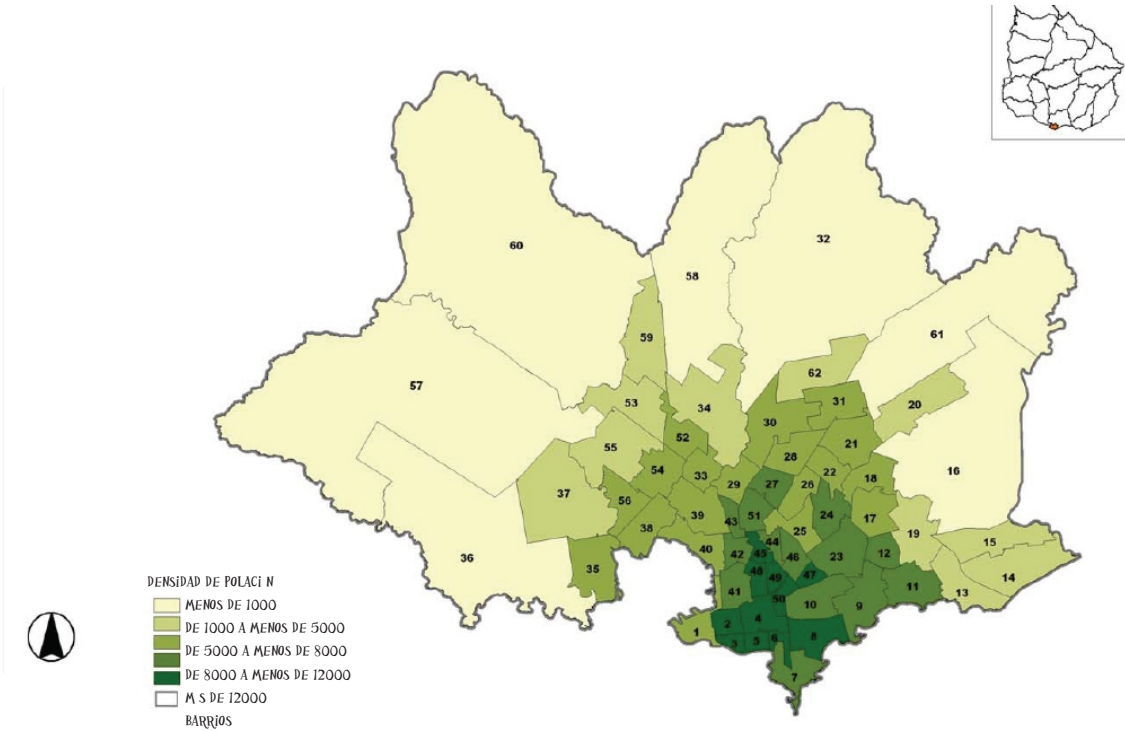
Podemos apreciar la evolución del porcentaje de viviendas colectivas, que había sido prácticamente inexistente en el barrio, en los censos de 1975 y 1985, y sin embargo en el censo de 1996 ya se puede apreciar un aumento sensible, pasando a representar casi un 3% del total. Se observa una tendencia coherente con la del resto de la ciudad.

# A DATOS DEMOGRÁFICOS ESTADÍSTICOS

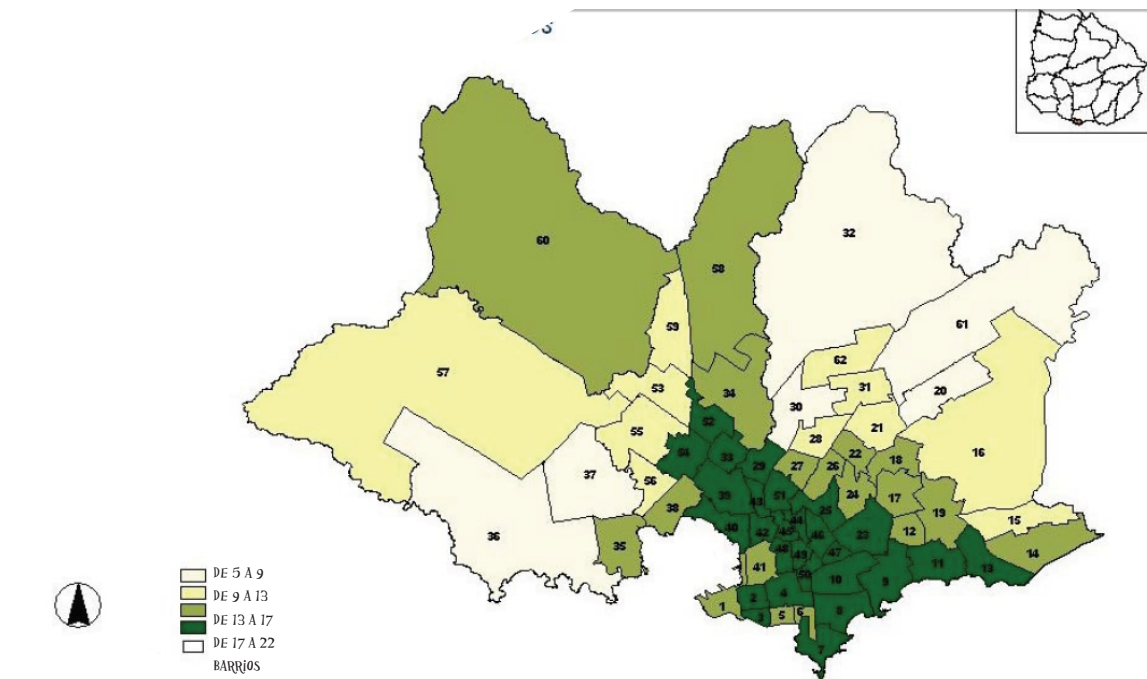
## MONTEVIDEO - VILLA GARCÍA

(INE - CENSOS NACIONALES)

### ///MVD. DENSIDAD DE POBLACIÓN SEGÚN ÁREAS APROXIMADAS A BARRIOS



### ///MVD. PORCENTAJE DE POBLACIÓN DE 65 O + AÑOS S.A.A.B

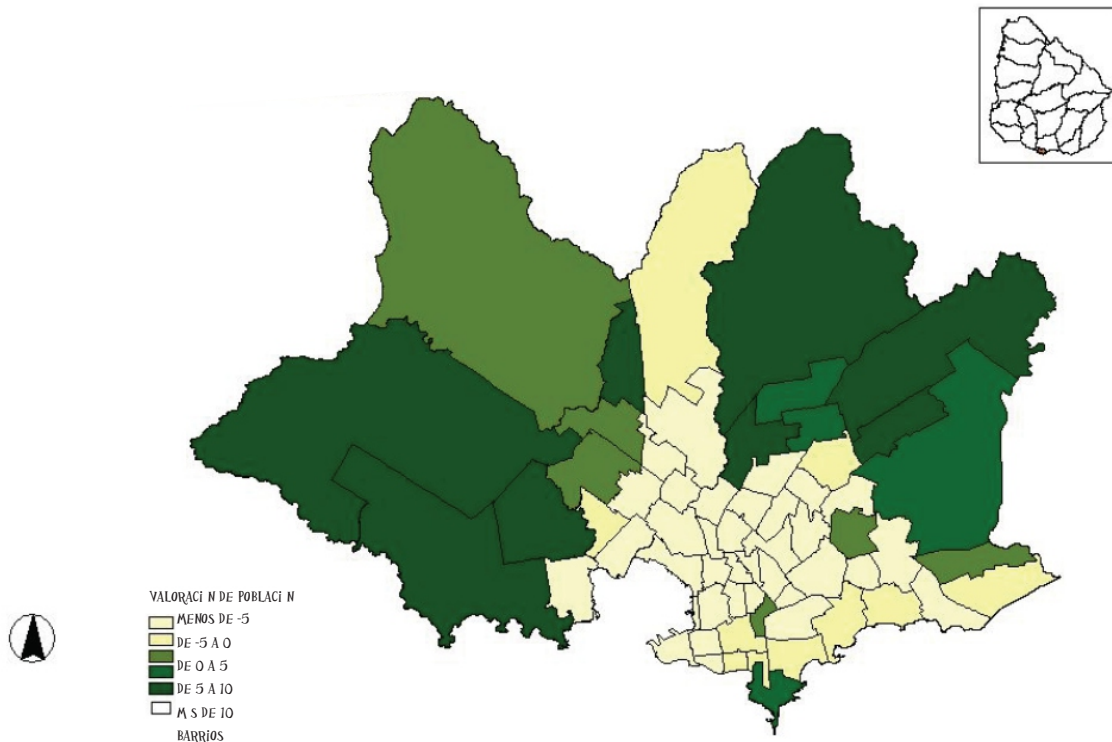


# A DATOS DEMOGRÁFICOS ESTADÍSTICOS

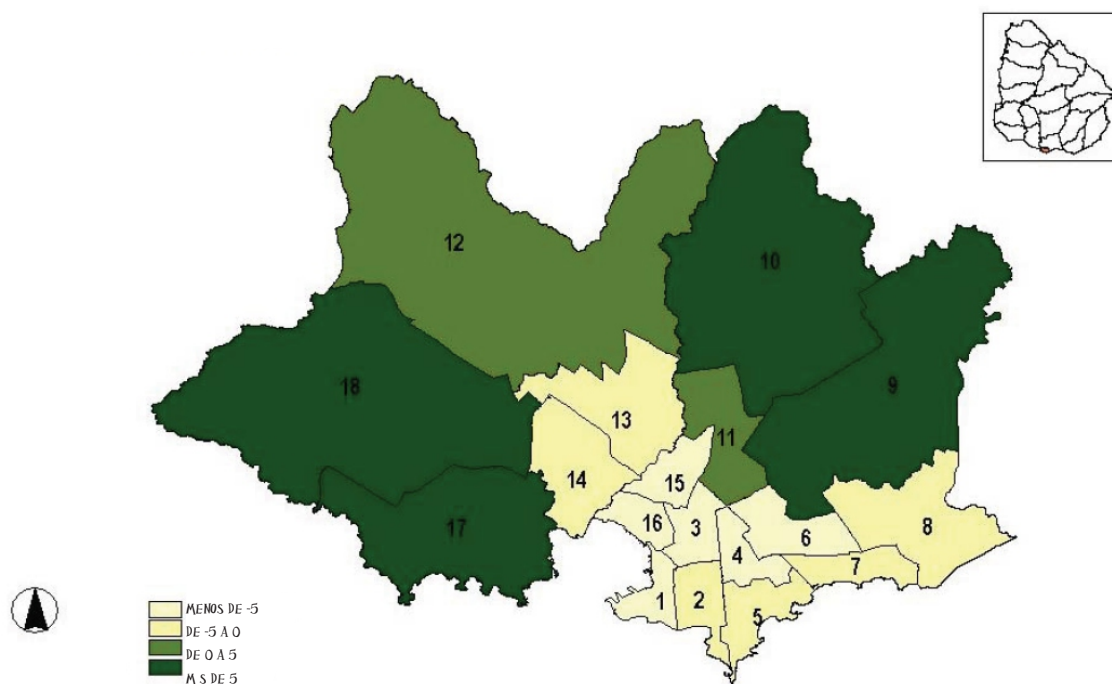
## MONTEVIDEO - VILLA GARCÍA

(INE- CENSOS NACIONALES)

### ///MVD. VARIACIÓN PORCENTUAL DE LA POBLACIÓN S.A.A.B



### ///MVD. VARIACIÓN PORCENTUAL DE LA POBLACIÓN SEGÚN CCZ



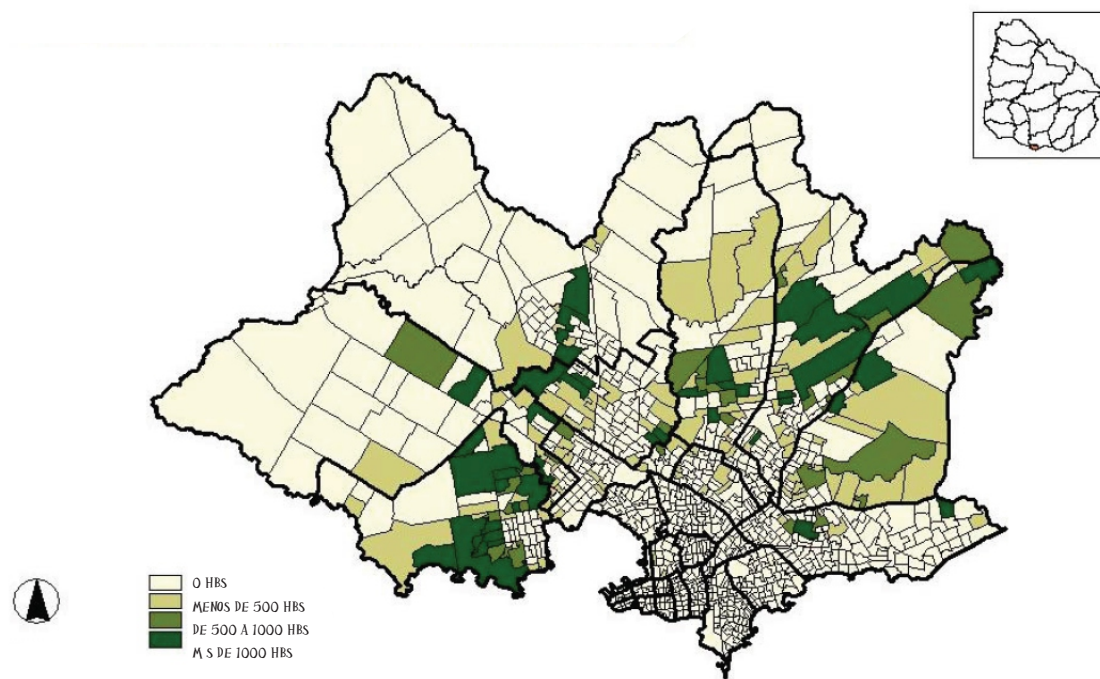


# A DATOS DEMOGRÁFICOS ESTADÍSTICOS

## MONTEVIDEO - VILLA GARCÍA

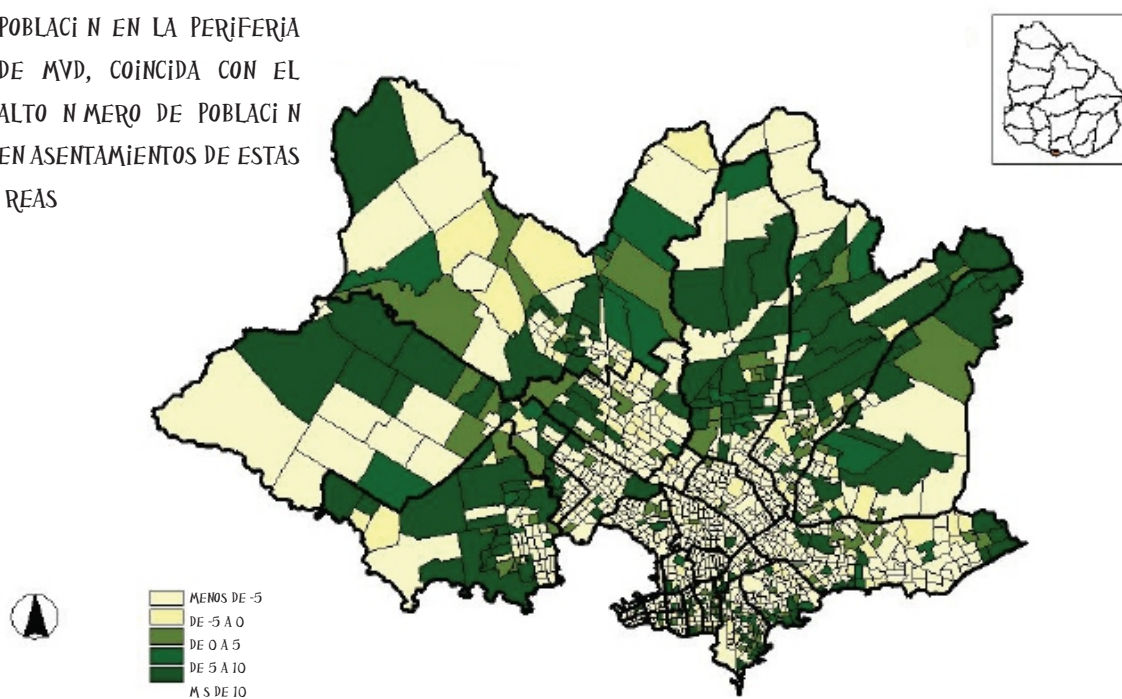
(INE- CENSOS NACIONALES)

### ///MVD. POBLACIÓN SEGÚN SEGMENTOS CENSALES



### ///MVD.VARIACIÓN PORCENTUAL DE LA POBLACIÓN SEGÚN SEGMENTOS CENSALES (2004-1996)

\*\*EL CRECIMIENTO DE LA POBLACIÓN EN LA PERIFERÍA DE MVD, COINCIDE CON EL ALTO NÚMERO DE POBLACIÓN EN ASENTAMIENTOS DE ESTAS ÁREAS



# DATOS DEMOGRÁFICOS ESTADÍSTICOS

## MONTEVIDEO - VILLA GARCÍA

(INE - CENSOS NACIONALES)

### MAPA DE DEFINICIÓN DEL ÁREA METROPOLITANA - 2006 (INE)



## /// Entrevistas a vecinos

La ciudad es una realidad física, tangible. pero también es, una construcción social: es el proyecto de una sociedad de un lugar y un momento determinados, con su ideología, su cultura, su ética y sus valores, sus relaciones sociales en interdependencia con una economía siempre compleja. El estudio comportamental resulta, entonces, esencial en todo análisis urbanístico, pero también en toda actuación urbana.

En base a esta mirada casi antropológica, se pretende a través de las entrevistas, reconstruir una panorámica a modo de imaginario colectivo de un barrio, comparando entre si testimonios de distintos actores que resultan representativos de cada una de las realidades que se solapan en este territorio.

### GRUPO 8 - SIA 2010

#### Vecina. Integrante de la cooperativa La Casona

No vivió siempre en el barrio Villa García, pero pudo solucionar su problema de vivienda cuando comienza a ser parte de la cooperativa La Casona.

¿Viviste siempre en el barrio Villa García?

No, nos vinimos para el barrio cuando empezamos a formar parte de la cooperativa.

¿Hace cuanto tiempo integras la cooperativa?

La integro desde que se constituye, antes de que se instalara en este lugar definitivamente.

¿Dónde se encontraba ubicada antes?

En los predios que hoy están para la venta. Los terrenos que están frente a la chatarrera.

La cooperativa está, por lo que vemos, aún en proceso de construcción...

¿Todas las familias se instalaron en sus viviendas antes de finalizar las obras?

Sí... por un tema de necesidad más que nada. De urgencia...

¿Cómo es la relación entre los vecinos de la cooperativa?

Es buena, hay una buena relación entre los que integramos la cooperativa. Es un lugar tranquilo para vivir. En cuanto a los servicios del lugar...

¿Qué nos puedes decir del transporte y de las líneas de ómnibus que pasan por acá?

Lo que tenemos para llegar al barrio son las líneas que pasan por la ruta 8 allá... acá no entran los ómnibus, pero estamos a cuatro cuadras.

¿Hay saneamiento?

Sí, hay sí...

#### Antonio Pérez, Capataz de Cooperativa La Casona

Trabaja hace 5 años como capataz en la construcción de la cooperativa de vivienda llamada La Casona.

¿Cuántas familias integran la cooperativa?

Son en total 107 familias.

¿En que consisten las viviendas? ¿Son todas iguales?

Sí, las viviendas son todas iguales. Son núcleos básicos de 1 dormitorio, living-comedor, cocina y baño. con posibilidad de ampliación a futuro (la platea se hace previendo 2 dormitorios más en el fondo).

¿En que etapa se está a nivel de construcción?

La cooperativa aún está en proceso, falta aproximadamente un 15% aunque las familias están viviendo allí a pesar de que no se han terminado de construir las viviendas. Hay un desfase entre obras y producción: no es rentable. Era una obra prevista para terminarse en 2 años y ya lleva 5. quedan varios meses.

¿Como es el sistema de trabajo?

Sistema por ayuda mutua: se basa en gente contratada por convenios a través de los cuales las familias contratan gente para construir. Se precisa idoneidad en el trabajo y los integrantes en general trabajan fuera de la cooperativa.

Como sistema es bueno si hay gente contratada ya que hay que ser idóneo en el tema de la construcción

se ha intentado potenciar la formación de los cooperativistas, pero hace falta voluntad por parte de ellos para aprender.



### /// Entrevistas a vecinos

¿Cuántas horas de trabajo le corresponden a cada familia?  
60hs mensuales.

¿Usted pertenece a la cooperativa?  
No, por suerte no pertenezco.

¿Los integrantes deben pagar algún tipo de cuota mensual por sus viviendas?  
Las casas son un regalo del M.V.O.T.M.A. no se paga nada, ni siquiera cuotas mensuales.

¿Han tenido algún tipo de problemas en el proceso?  
Robo de materiales. no hay mucho control social en la cooperativa.

¿Se prevé algún tipo de infraestructura para el espacio público de la cooperativa?  
Sí, cada cooperativista abonará 2UR mensuales para el mantenimiento del lugar.

¿Qué eventos sociales hay en el barrio? ¿Quién los organiza?  
No hay sociedad de fomento para organizar nada. El evento mas importante de la cooperativa es el 25 de agosto, que se hace un festival por el cumpleaños de la cooperativa organizado por el consejo directivo.  
Hay también una feria grande los sábados de tarde.

#### **Vecina. Residente en zona de viviendas formales**

Vive desde hace 60 años en el barrio. Vivió el proceso de construcción del barrio: “acá era todo tierra, barro... todo ha cambiado, eran ranchos, ahora son casas. hubo muchos cambios positivos: hicieron la calle y otras cosas...”

¿Como fue el proceso del barrio?  
La gente fue llegando de a poco. En general son todos compradores.

¿Organización social por parte de los vecinos?  
No hay, sí hay una policlínica. Había un club de fútbol. Hay feria

Cooperativa La Casona  
“ he sentido hablar pero... que han edificado, gente que compró viste y que trabaja por cuenta de ellos...”

¿Se organiza alguna vez al año algún evento que sea propio del barrio?  
No... a veces van allá a la carretera que hay una cancha de fútbol... en reyes pasa papá noel viste, todas esas cosas que reparten, antes repartían juguetes, ahora son golosinas... y hay muchos chiquilines. es una zona muy familiar”

¿La gente del barrio trabaja en la zona?  
La gente de el barrio en general trabaja en el centro, aunque hay gente que se ocupa de plantar y de vender, pero la mayoría va a otras zonas a trabajar.

¿Que uso tienen los fondos?  
Nosotros algo plantamos para consumo propio, pero tambien hay vecinos que cultivan para la venta. Sobre todo la gente que vive en la zona de quintas mas grandes, cruzando la ruta.

¿Es una zona tranquila?  
Roban muy poco en la zona, es tranquilo.

**Vecina residente en zona de viviendas formales**  
“Hay sentimiento de barrio en la zona y los vecinos se conocen”

#### **GRUPO 9 - SIA 2010**

#### **Raúl Pérez. Habitante y miembro de la comisión directiva de La Casona**

¿Cómo se conformó la zona ?  
Nosotros empezamos como un asentamiento, éramos 178 familias y no era acá tampoco, estábamos en un predio sobre la ruta 8, donde ahora están todos los solares a la venta. Fue en el gobierno de Batlle, en el famoso cero asentamiento. Estuvimos varias veces en el juzgado que nos llevaban detenidos. Nosotros teníamos un abogado que era compañero de escuela de acá de Villa García, entonces cuando yo estaba en esos problemas del juzgado, el se arrojó para defendernos.

### /// Entrevistas a vecinos

A todo esto, después de varias idas al juzgado logramos que el juez se comprometa con nosotros para conseguir un predio. La familia que vivía en el predio actual de La Casona, era la familia Díaz, nos conocían de toda la vida (yo vine a Villa García con 5 años y ahora tengo 52), ellos como estaban muy viejitos y sus hijos ya tenían familia querían irse más cerca de la ruta. Entonces nosotros hicimos negocio.

Nosotros necesitábamos tener un predio y algo medio organizado para presentar la carta al ministerio para que nos otorgaran el subsidio para pagar el predio. Eso llevó un tiempo, hasta que el ministerio nos otorga el subsidio. Acá se pagó por todo el predio cuarenta mil dólares, son tres hectáreas y media. Hoy en día somos propietarios, somos una cooperativa.

#### ¿Quiénes habitan La Casona?

En cuanto a los usuarios se hizo un filtro de gente, donde de 178 familias quedamos 107, hubo recambio de personas también. Una de las cosas que nunca permitimos, más allá que es una fuente de trabajo, fue la entrada del carro con caballo. No es una discriminación, sino que sabemos a lo que lleva. Al modo de vida que lleva una familia con carro y caballo.

Nosotros siempre decimos la cooperativa es hija de Villa García, porque la gente que vive acá es toda de Villa García, de otro lado serán 5 familias como mucho.

Acá nosotros estuvimos un año y pico conviviendo sin luz y sin agua, el agua que había era de la casa que ya existía, no se permitió que se enganchara nadie, queríamos hacerlo todo bien desde el principio, todo legal digamos. Yo dividí las calles y los terrenos, cuando entró un agrimensor acá, había errores de 10 cm en las medidas, como para que se hagan una idea.

Nosotros somos una cooperativa de vivienda por ayuda mutua, esto es un plan piloto del ministerio, es el primero que largo el ministerio para ver si daba resultado, a nosotros nos dio resultado. Esto ya tiene 10 años de historia. Allá ingresamos el 27 de mayo ya acá el 25 de agosto. Esto no se extiende más, no podemos tampoco, a lo sumo hay algún recambio, que lo hay, incluso ahora tenemos desalojos en progreso, más que

nada por malos pagadores. Las obras cooperativas que tenemos que hacer, llega un momento que las pasamos a pesos para poder con ese dinero pagar a gente para que siga haciendo las terminaciones.

#### ¿Cómo se lotea y se ocupan esos lotes?

Fue todo medio complicado de entrada, la idea era que todo el que hiciera algo lo hiciera al fondo del terreno, para dar lugar a cuando salieran los planes poder hacer las casas al frente. Por eso ahora todas las casas están en una misma línea, tu recorres el barrio y todas tienen 4mts de retiro. Entre todos se hizo la construcción de esas casas, hay algunas que le faltan el techo por ejemplo, estamos a lo último, con un 85% de la obra finalizada.

#### ¿Cómo son esas casas?

Hay 32 casas diferentes, por ejemplo en la mía ya había algo construido, y es ahí donde cambia el plano. Yo trabaje toda mi vida en la construcción, entonces conseguí un plano económico y la mayoría de las casas se hacen variando ese mismo plano.

#### ¿Cómo es la relación con el entorno?

Somos más bien un poquito medios cerrados respecto al resto del barrio, la relación con el barrio es buena, incluso cuando levantamos firmas, casi todo Villa García nos apoyó. También hay otra cooperativa de viviendas del otro lado de la ruta, pero somos un poquito cerrados igual. De todas maneras por ejemplo hay un asentamiento allá arriba en Las Pleyades, que el otro día vinieron a pedirnos una mano para regularizarse porque ellos están hace años, y no hay ningún problema, en ese sentido no hay problema, pero somos un poquito celosos de lo nuestro, nos costó mucho.

#### ¿Cómo cambió la zona en estos 10 años que han estado aquí?

El barrio ha ido cambiando, para darte un ejemplo las fachadas cambiaron se fueron mejorando, la calle de enfrente fue mejorando, al principio éramos rechazados porque estaba eso de que éramos un cantegril y todos esas cosas.

### /// Entrevistas a vecinos

Pero como éramos todos de acá, era diferente. Yo conozco con al de enfrente y a el que vive en la ruta. Yo llevo 48 años viviendo acá, fui a la escuela de Villa García. No éramos como se dice vulgarmente el pichaje ese, somos hijos de gente de acá, de toda la vida. Hoy por hoy habrá cinco familias que no son de Villa García viviendo en La Casona.

¿Cómo manejan el tema de los servicios en la zona?

Por ejemplo policlínica tenés acá en el km.19 y después en Villa García digamos , en lo más céntrico.

Ómnibus tenés en la ruta, yo hace 48 años que camino hacia la ruta y ya estoy acostumbrado.

Acá tenemos agua, luz, cámara séptica individuales, para los residuos pasa el basurero tres veces por semana , por ahora es puerta a puerta , pero estamos tramitando los contenedores , espero que tengan buenos resultados ,por ahora está limpio el barrio.Nosotros tenemos un sereno y lo pagamos entre todos, no porque el barrio sea peligroso ni nada por el estilo, pero más que nada por los materiales de construcción que tenemos acá. Más bien por ese tema, pero acá no tenemos problemas ninguno.

¿De dónde viene el nombre La Casona?

La Casona viene de cuando estábamos en el otro campo, donde había una casa abandonada en el medio del monte... y ahí surgió la casona. Y después no queríamos cambiarle de nombre. Una funcionaria del ministerio de vivienda querían que le cambiáramos de nombre así nos habilitaba.. Pero no lo cambiamos, los principios de cada uno son los principios de cada uno. EL nombre era ese y quedaba así, si ella quería hacer algo que hiciera. Pero tuvimos mucha ayuda, en aquel momento éramos colorados, blancos, frentistas. De todos los partidos, éramos del que ayudara. En ese sentido a pesar de que somos 107 familias siempre fuimos muy unidos, por ejemplo yo acá había hecho un pedido, y se cumplió hasta el día que firmamos la escritura, que pudimos pagar el predio, ahí empezaron a aparecer banderas, hasta ese

entonces no había ninguna bandera política. El tema era que nosotros necesitábamos salir adelante, no importaba de quien era la ayuda.

En el 2002 cuando inauguramos el agua y la luz , fue cómico porque habíamos tocado todo tipo de puerta, y todos querían inaugurar algo , entonces cuando llego el momento se miraban entre ellos como diciendo vos que hiciste acá que viniste , porque habían blancos, colorados, frentistas. EL que nos ayudo mucho acá fue Raúl Sendic, Beatriz Argimón también nos ayudó.

¿Cómo se organizan dentro de la cooperativa?

Se forma la comisión directiva. Ella se forma cada dos años, por elecciones, que participa gran parte de la cooperativa. En 10 años yo estuve fuera de ella 2 años, y después seguí , ahora en julio se nos vence el periodo. La integran 10 personas, 5 titulares y 5 suplentes, nos juntamos en las asambleas.

¿Qué espacios públicos de recreación e interacción existen en la zona?

Esta el parque Villa García. También la placita cerca de la ruta.

¿Y la gente los usa?

No, los chiquilines como que juegan acá, vos salís ahora y hay 15 o 20 jugando atrás de la pelota. Tenemos un predio a tras de zona América que nos cedió para hacer unas canchas. Es simplemente por nada, porque se dio así, de repente algún adolescente como que va, pero los demás muy poco.

¿Es por alguna razón especial esto, hubo algún problema?

Problemas nunca se tuvo, la policía acá ha venido a levantar algún enfermo nada mas, es un barrio tranquilo.

¿La gente de La Casona, se junta?

Por ejemplo en las fiestas. Nos juntamos los 25 de agosto que es nuestro aniversario, ahí se hace festival.

¿Qué edad tienen los habitantes de la cooperativa?

Les puedo decir que mayores de 50 años,

### /// Entrevistas a vecinos

debemos haber 10 o 12, más o menos después de ahí para abajo. Adolescentes de entre 15 y 18, habrán 10 o 12 , después el resto son niños, por ejemplo una de las socias es mi hija , ahí ya viste, ya tiene su familia , y son todos jóvenes.

#### ¿Dónde trabaja la gente de aquí?

La mayoría trabaja en la construcción, Zona América es una fuente importante de trabajo también. Mucha gente trabaja ahí, hoy por hoy debe haber como 40 personas trabajando. Hay muchos que trabajan en Montevideo también, mi hija por ejemplo trabaja en el puerto. Estamos medio lejos, pero tampoco estamos en el fin del mundo, tenés ómnibus, el 103, el D8, el Tala, el Pando.

#### ¿ La aparición del anillo perimetral ha cambiado en algo la zona?

A nosotros acá como que no... de repente del anillo para allá (hacia Montevideo), que no haya mucho tránsito pesado. Pero no ha cambiado mucho.mayoría de las casas se hacen variando ese mismo plano.

#### ¿Cómo es la relación con el entorno?

Somos más bien un poquito medios cerrados respecto al resto del barrio, la relación con el barrio es buena, incluso cuando levantamos firmas, casi todo Villa García nos apoyó. También hay otra cooperativa de viviendas del otro lado de la ruta, pero somos un poquito cerrados igual. De todas maneras por ejemplo hay un asentamiento allá arriba en Las Pleyades , que el otro día vinieron a pedirnos una mano para regularizarse porque ellos están hace años , y no hay ningún problema, en ese sentido no hay problema ,pero somos un poquito celosos de lo nuestro , nos costó mucho.

#### ¿Cómo cambió la zona en estos 10 años que han estado aquí?

El barrio ha ido cambiando, para darte un ejemplo las fachadas cambiaron se fueron mejorando, la calle de enfrente fue mejorando, al principio éramos rechazados porque estaba eso de que éramos un cantegril y todos esas cosas.

Pero como éramos todos de acá, era diferente. Yo conozco con al de enfrente y a el que vive en la ruta. Yo llevo 48 años viviendo acá, fui a la escuela de Villa García. No éramos como se dice vulgarmente el pichaje ese, somos hijos de gente de acá, de toda la vida. Hoy por hoy habrá cinco familias que no son de Villa García viviendo en La Casona.

#### ¿Cómo manejan el tema de los servicios en la zona?

Por ejemplo policlínica tenés acá en el km.19 y después en Villa García digamos , en lo más céntrico.

Ómnibus tenés en la ruta, yo hace 48 años que camino hacia la ruta y ya estoy acostumbrado.

Acá tenemos agua, luz, cámara séptica individuales, para los residuos pasa el basurero tres veces por semana , por ahora es puerta a puerta , pero estamos tramitando los contenedores , espero que tengan buenos resultados ,por ahora está limpio el barrio.Nosotros tenemos un sereno y lo pagamos entre todos, no porque el barrio sea peligroso ni nada por el estilo, pero más que nada por los materiales de construcción que tenemos acá. Más bien por ese tema, pero acá no tenemos problemas ninguno.

#### ¿De dónde viene el nombre La Casona?

La Casona viene de cuando estábamos en el otro campo, donde había una casa abandonada en el medio del monte... y ahí surgió la casona. Y después no queríamos cambiarle de nombre. Una funcionaria del ministerio de vivienda querían que le cambiáramos de nombre así nos habilitaba.. Pero no lo cambiamos, los principios de cada uno son los principios de cada uno. EL nombre era ese y quedaba así, si ella quería hacer algo que hiciera. Pero tuvimos mucha ayuda, en aquel momento éramos colorados, blancos, frentistas. De todos los partidos, éramos del que ayudara. En ese sentido a pesar de que somos 107 familias siempre fuimos muy unidos, por ejemplo yo acá había hecho un pedido, y se cumplió hasta el día que firmamos la escritura, que pudimos pagar el predio, ahí empezaron a aparecer banderas, hasta ese

### /// Entrevistas a vecinos

entonces no había ninguna bandera política. El tema era que nosotros necesitábamos salir adelante, no importaba de quien era la ayuda.

En el 2002 cuando inauguramos el agua y la luz , fue cómico porque habíamos tocado todo tipo de puerta, y todos querían inaugurar algo , entonces cuando llego el momento se miraban entre ellos como diciendo vos que hiciste acá que viniste , porque habían blancos, colorados, frentistas. EL que nos ayudo mucho acá fue Raúl Sendic, Beatriz Argimón también nos ayudó.

¿Cómo se organizan dentro de la cooperativa?

Se forma la comisión directiva. Ella se forma cada dos años, por elecciones, que participa gran parte de la cooperativa. En 10 años yo estuve fuera de ella 2 años, y después seguí , ahora en julio se nos vence el periodo. La integran 10 personas, 5 titulares y 5 suplentes, nos juntamos en las asambleas.

¿Qué espacios públicos de recreación e interacción existen en la zona?

Esta el parque Villa García. También la placita cerca de la ruta.

¿Y la gente los usa?

No, los chiquilines como que juegan acá, vos salís ahora y hay 15 o 20 jugando atrás de la pelota. Tenemos un predio a tras de zona América que nos cedió para hacer unas canchas. Es simplemente por nada, porque se dio así, de repente algún adolescente como que va, pero los demás muy poco.

¿Es por alguna razón especial esto, hubo algún problema?

Problemas nunca se tuvo, la policía acá ha venido a levantar algún enfermo nada mas, es un barrio tranquilo.

¿La gente de La Casona, se junta? Por ejemplo en las fiestas.

Nos juntamos los 25 de agosto que es nuestro aniversario, ahí se hace festival.

¿Qué edad tienen los habitantes de la cooperativa?

Les puedo decir que mayores de 50 años, debemos haber 10 o 12, más o menos después de ahí para abajo. Adolescentes de entre 15 y 18, habrán 10 o 12 , después el resto son niños, por ejemplo una de las socias es mi hija , ahí ya viste, ya tiene su familia , y son todos jóvenes.

¿Dónde trabaja la gente de aquí?

La mayoría trabaja en la construcción, Zona América es una fuente importante de trabajo también. Mucha gente trabaja ahí, hoy por hoy debe haber como 40 personas trabajando. Hay muchos que trabajan en Montevideo también, mi hija por ejemplo trabaja en el puerto. Estamos medio lejos, pero tampoco estamos en el fin del mundo, tenés ómnibus, el 103, el D8, el Tala, el Pando.

¿ La aparición del anillo perimetral ha cambiado en algo la zona?

A nosotros acá como que no... de repente del anillo para allá (hacia Montevideo), que no haya mucho tránsito pesado. Pero no ha cambiado mucho.

#### GRUPO 5 - SIA 2010

**Olivio Silva, dirigente del club de baby fútbol**  
**Ezequiel Hoyos, consejal de la comuna**

#### 01. SOBRE LAS REDES SOCIALES Y SUS RELACIONES

“... Yo soy parte del Baby fútbol y por medio del Baby fútbol me relaciono con las demás comisiones para colaborar en la zona en todo lo que tenga que ver con lo social y asistencial... otras comisiones son las barriales... aquí hay once asentamientos y cada asentamiento dentro de todo tiene su gente que trabaja para el asentamiento pero también se vincula con otras comisiones y se creó una comisión que se llama Villa García es una para hacer una gestión más integral...”

“... Hay mucha gente que participa pero es una zona muy carenciada y precisamos de ayuda externa para conseguir algunas cosas y se nos hace muy difícil... y más cuando chocamos con la burocracia. Lo curioso es que la



### /// Entrevistas a vecinos

mayoría de las veces lo único que pedimos son permisos o autorizaciones...”

#### 02. SOBRE LA GENTE Y SUS FORMAS DE TRABAJO

“... El mantenimiento del parque lo hace la IMM por intermedio del Comunal 9 con trabajadores locales o externos... y como en todo barrio, en lo general hay personas que trabajan acá pero la mayoría viaja hacia distintos lados, en su mayoría para el lado del centro... acá mismo se trabaja más que nada en almacenes de la zona, algunos legales otros no tanto o en el supermercado principal... o mismo en Zona América que es una fuente de trabajo para 3000 personas de Villa García y que es lo que yo le digo una mini-ciudad porque hay 7000 personas ahí metidas y hasta semáforos... también hay fábricas e industrias... En general el nivel de ocupación desde hace tres años ha mejorado mucho...”

#### 03. SOBRE LA INSEGURIDAD Y LA DROGA

“... La inseguridad en el barrio todavía no se está notando... aunque hay algunos casos puntuales... no es un lugar que vos digas me voy a trabajar y que vuelvas para encontrar tu casa desvalijada, se han dado casos pero pocos...”

“... Lo más común es el aprovechamiento de la gente de lo que hace la Intendencia, por ejemplo, es normal que de noche venga alguno en su moto o bici o simplemente caminando con un carrito y una pala y arranque algún arbusto o arbolito para plantar en su propio patio... No es un tema de inseguridad con urgencia de buscarle una solución...”

“... Con respecto al tema de la droga por lo general es gente mayor de 30 la que consume y por lo pronto no es un problema crónico, por lo menos no como en otros lugares...”

“... Yo tengo nenes chicos pero ellos van a la escuela y al liceo y nunca les ha pasado nada, ya sea de robo o de droga y los vecinos los cuidamos entre todos...”

#### 04. SOBRE LA TIPOMORFOLOGÍA Y SU ORDENAMIENTO

“... Son cuadras brasileras, son muy largas, por ejemplo desde esta calle que es Elios hasta esa que es Selene se forma una cuadra que prácticamente tiene 300 metros y los terrenos van desde los 12 o 14 metros hasta los 20 o 25 y de largo hasta 100, 120... la mayoría son terrenos grandes... con las construcciones a la mitad del terreno dejando un espacio adelante y otro al fondo... algunas hasta tienen huertas chicas propias...”

“... Aquí vive mucha gente mayor cuyos hijos ya se mudaron hace tiempo entonces hay muchos terrenos que tienen más de una construcción por las necesidades que tuvieron al formar familia y tener más hijos... casi todos los predios con la familia completa están formados por 8 o 9 personas y con más de una familia por terreno aunque hay casos puntuales en los que se pueden encontrar familias chicas, solas de tres o cuatro integrantes habitando un mismo lote...”

#### 05. SOBRE LA INFRAESTRUCTURA PÚBLICA

“... En todas las calles hay alumbrado público y bueno, también con respecto a la recolección de basura y todo eso se le debe en gran parte al Comunal 9 con quien tenemos muy buen trato... aunque no hay saneamiento en ningún punto de la zona sino pozos perdedores hacia las cunetas o directamente a la calle... la barométrica no viene muy seguido y si lo hace es en casos muy puntuales...”

“... El aire, por otro lado es muy limpio salvo las casas con chimenea propia que queman lo que hay en el camino y muchas veces es plástico... lo que más contaminado está es el arroyo Toledo pero ahora se está haciendo una limpieza general... y tampoco se ven muchos basurales importantes...”

“... A nivel de consumo de agua el agua subterránea se puede hasta beber y no es necesario hacer un pozo demasiado profundo y las filtraciones de los pozos negros no la han afectado aún... aunque la mayoría de nosotros usa el agua corriente de OSE como agua potable y la de pozo la usamos para regar o lavar...”

“... En el parque hay 16 focos de luminarias y

### /// Entrevistas a vecinos

simplemente porque un grupo de personas trabajaron seis meses en algo cobrando algo y cuando entregaron el proyecto de cómo se iba a hacer, lo entregaron mal no se hizo nada más con ellas...”

“... También hay un proyecto en desarrollo de tratar de lograr más conectividad hasta las zonas más céntricas de Montevideo, y desde y hasta el Kilómetro 22... además de tratar de traer un coche local...”

#### 06. SOBRE LA AUTOPRODUCCIÓN Y CONSUMO

“... La mayoría de la gente tiene un gallinero en el fondo porque está prohibido criar cerdos pero hay algunos lugares donde se crían caballos o cabras y chivos...”

#### SOBRE EL IMAGINARIO POPULAR

“... Casi todos queremos mantener el barrio en un estado más natural y no tan urbano con muchos espacios verdes, privados o públicos pero es innegable que la gente va a ir viniendo a medida que pase el tiempo... es el proceso natural de cualquier barrio relativamente nuevo... y todos desean algo siempre del lugar en el que viven... desde un centro o salón común hasta un club deportivo para los jóvenes...”

#### 07. SOBRE EL EQUIPAMIENTO COLECTIVO

“... Se quería hacer un agregado a la políclínica y buscamos acciones municipales para obtener materiales así como también las autorizaciones respectivas para saber los requisitos que tiene, para que después no se tenga que clausurar... pero no nos dieron la autorización y no sabemos por qué, porque además proponíamos hacerlo con mano de obra benévola con los vecinos de la zona...” “... El problema es la burocracia que a veces no se entiende y decís: ¡la gran puta! Pero así estamos en Uruguay así que cualquier ayuda o apoyo que pueda surgir, bienvenido sea, hasta que se pueda cambiar la política...”

“... En la zona hay un promedio de 5000 personas y Villa García viene desde el Kilómetro 18 donde está Zona América y de ahí para acá, hacia atrás de esas líneas (haciendo referencia a las líneas de alto tensión), hasta el Kilómetro 22 y en el Kilómetro 19 hay una políclínica que es

manejada por Salud Pública que tiene una gestión y atención impecables que vendría a ser la principal en la zona... queríamos lograr lo mismo con esta otra para que la gente de acá se atiende en más de una para descongestionar la cuestión...”

#### 08. SOBRE LA RELACIÓN CON ZONA AMÉRICA

“... Lo que hace falta es una escuela, otra escuela porque la que ya existe está demasiado poblada y se propuso hacerla en el parque lineal con la posibilidad de obtener algún asesoramiento de Zona América que aparte de ser una fuente de trabajo importante también ha invertido en trabajo social con la construcción de algunos lugares... este parque, por ejemplo, se hizo con ayuda de ellos y de la República Popular de China... Además ellos capacitan mucho a la gente de la zona cobrándole una plata por mes que vale la cuarta parte de lo que vale un curso normal... y de ahí en más si ven gente que está capacitada les pueden dar trabajo... lo han hecho... por lo tanto no es tanto un tema de donación de dinero sino de apoyo laboral y salida al mercado...”

#### GRUPO 10-SIA 2010

#### ENTREVISTA AL DIRECTOR DE LA ESCUELA DE VILLA GARCIA Nº157

¿Cuándo se fundó la escuela? Como se ha desarrollado?

La escuela actúa como referente de la zona ya que existe desde hace más de un siglo, fue fundada en 1908 mediante el esfuerzo de la población residente en la zona y con ayuda de maestros que trabajaron de forma honoraria. Es por ello que siempre fue un espacio de representatividad y de encuentro de la comunidad, un lugar de contención para la sociedad.

¿De donde provienen los alumnos que concurren a la escuela? Es acorde la capacidad de la misma respecto a la concurrencia?



### /// Entrevistas a vecinos

Los niños llegan a la escuela desde varias zonas, en algunos casos porque la escuela que tienen más cerca esta superpoblada y los mandan aquí. Tenemos gran superpoblación con clases de hasta 38 alumnos por clase con un total de 1200 alumnos en toda la escuela.

#### ¿Cómo es la concurrencia a la escuela?

Hay personas que viven a más de 3km hacia adentro desde la ruta 8 por lo que prácticamente no hay concurrencia los días de lluvia. Hay padres que los traen en motos y es casi nulo el uso de la bicicleta debido a los peligros de la ruta.

#### ¿Hay servicios médicos próximos en caso de una emergencia o un accidente?

Hay varias policlínicas en la zona, pero si el caso es grave de allí los tienen que derivar al Pereira Rosell y el viaje lleva aproximadamente una hora entre que viene la caminera y lleva al niño. En la escuela sí hay servicio odontológico.

#### ¿Cómo es el régimen de la escuela?

Es una escuela de doble turno aunque el local se encuentra abierto extra horario ya que siempre hay gente en la vuelta.

#### ¿Cómo es el desarrollo del niño en los años escolares?

La escuela tiene un historial de muchos niños repetidores desde sus inicios. Hay mucha inasistencia sobre todo en la mañana donde si hace frío y la mamá tiene otros niños chicos no los trae y otras complicaciones. Se cuenta con los servicios de una ONG llamada Casa Joven que trabaja en convenio con el INAU donde los chicos pueden ir y tener apoyo escolar pero este se da solo en la tarde y los que están en la escuela a esa hora no pueden ir, hay un porcentaje pequeño pero no despreciable de alumnos que concurren.

Hay también gran inasistencia ya que algunos padres los inscriben por la asignación familiar, para obtener una remuneración económica y después los dejan de llevar.

#### ¿Tienen comedor?

La escuela cuenta con un comedor donde actualmente comen 550 niños pero sus servicios

no dan abasto ya que hay niños que quedan sin comer, aproximadamente 20, y hay niños para los que esta es su única comida (el comedor solo funciona al mediodía). Esta situación también se da debido a la poca valoración que se hace de este servicio por parte de algunos padres que los obligan a ir cuando ya están comidos y cuando no lo necesitan entonces se tiran platos de comida enteros, simplemente por la idiosincrasia de recibir sin importar que. Esto presenta una gran dificultad por parte de los encargados para distinguir los casos de necesidad de los que no lo son.

#### ¿Cómo es el entorno familiar de los niños? Cuentan con el apoyo de los padres para estudiar? Hay casos de niños que trabajan?

Hay mucha extra edad precisamente porque hay niños que no tienen apoyo, o que tienen algún grado de discapacidad que ameritaría su concurrencia a escuelas especiales pero no los llevan. Hay muchos casos de chicos con problemas educativos por situaciones familiares conflictivas, niños que nacen con desnutrición y situaciones que se agravan con casos de violencia familiar y falta de referentes claros. También hay casos de niños que trabajan dentro y fuera de su casa en la construcción de sus propias viviendas o con vecinos. Hay una violación de los derechos del niño, una negación de oportunidades donde la escuela trata de intervenir mediante un seguimiento por parte de los docentes con visitas a la familia, llegando en algunos casos a recurrir a la policía comunitaria.

#### ¿Qué actividades ofrece la escuela?

Se han realizado actividades puntuales como las bicicleteadas con participación del Club de Leones y el club Urubiske, caminatas donde se motiva a la participación mediante regalos obtenidos gracias a donaciones.

Se ha trabajado fuertemente con la huerta familiar, actividad que tuvo mucho auge durante la crisis del 2002 donde los padres tuvieron la iniciativa de hacer sus huertas y los niños y maestros concurrían a ayudar. Esta actividad hoy por hoy no tiene el impacto en la familia que se

### /// Entrevistas a vecinos

esperaba, pero sigue funcionando en la escuela. Existe una comisión de ex alumnos que tiene su página institucional: [www.villagarcia.com.uy](http://www.villagarcia.com.uy).

La misma participa de algunas actividades de la escuela contando las posibilidades que dio a sus ex alumnos hoy profesionales. Desde el año pasado, 2009 se vienen realizando talleres con los niños de 5º y 6º.

También se realizan talleres algunos desde la década del 60` de diferentes tipos: jardinería, gimnasio, canto, sexo y salud reproductiva, nutrición, etc. El problema de estos talleres es que su desarrollo es en horario escolar quitando horas al estudio en el salón, por lo cual no se pueden agregar más actividades a las que se desarrollan hoy por hoy.

**¿Qué otros lugares se reconocen como de reunión en el barrio?**

Esta la feria, la parroquia con actividades de catecismo y apoyo escolar aunque no tiene vínculo directo con la escuela. Lo que más reúne a los niños hoy por hoy es el WIFI. No hay trabajo conjunto de instituciones para solucionar la carencia de espacios públicos y servicios.

**¿Cómo se mantiene la escuela?**

En este tipo de contextos es difícil mantener bien los espacios físicos debido a algunos casos de vandalismo, por ello la escuela cuenta con servicio 222. Hay un gran respeto por los maestros y la escuela por la contención que brinda pero también hay algunos casos de niños con muchos problemas y de muy difícil control.

El contexto cultural es crítico por la ausencia de servicios básicos: bibliotecas, gimnasios, plazas de deportes, cybercafés, etc. En la escuela se intenta llevar adelante el Verano Educativo, que ofrece actividades educativas y recreativas durante los meses del verano. Esta actividad tiene su contraparte ya que cuando se van a comenzar las clases faltan cosas que no se cuidaron como se debía ya que el personal a cargo no es el mismo.

Uno podría imaginarse ciertas características comunes a la población que concurre a la a

escuela, ¿esto es así o se presentan grandes heterogeneidades sociales?

Aquí concurren niños con situaciones muy variadas y como se ha dicho hay casos complejos como en toda escuela, pero debido al respeto que infunde la misma el desarrollo educativo no presenta mayores problemáticas.

**¿Hay aumento de la población de alumnos año a año?**

Hay una cierta inestabilidad de la gente de la zona, proyectos cambiantes, alumnos que se van y vuelven por situaciones familiares de ruptura, de trabajo, etc.

Muchos niños viven con parientes que no son los padres y carecen de referentes. Hay muchos casos de abuelos jóvenes a cargo y embarazo adolescente en la familia, situaciones que a veces el niño repite.

**¿Como ingresa al barrio y se integra a la escuela población nueva que se instala en los asentamientos?**

En muchos casos las familias nuevas llegan sin referencias y buscan un apoyo en la escuela. La escuela cumple así el rol de gran madre ya que se involucra en varios aspectos de la vida de la población, desde problemas económicos hasta brindando consejos.

**ENTREVISTA CON VECINA DEL BARRIO HISTÓRICO**

La entrevista con una vecina localizada en la parte formal de Villa García permitió tener una mirada sobre el barrio y su evolución en los últimos 50 años.

Como este sector se fue formando mediante el trabajo individual de cada vecino con una infraestructura mínima que proveyó la intendencia (calles asfaltadas, iluminación pública, recolección de basura, además de agua y luz los cuales también están presentes en Villa García en los asentamientos que tienen cierto tiempo de existencia).

Observamos la ausencia de algunos servicios

### /// Entrevistas a vecinos

públicos como saneamiento y seguridad pero aparentemente bien resueltos por algunos vecinos. Se construyeron pozos negros, hay un cuidado de los espacios públicos... veredas limpias, césped cuidado, tachos de basura individuales. También se vio una buena relación con los vecinos de la cuadra con quienes se coordinan esfuerzos para mantenerla limpia, se vigilan unos a otros cuando no está el dueño de casa.

La vecina también expreso un cierto temor por la seguridad lo cual llevo a la colocación de cercos o rejas pero planteó que se dio la preocupación por un caso en particular y no porque sea un problema frecuente además de que los predios son muy grandes para su control y cuidado.

Esta situación de preocupación por los espacios y la vivienda no se presenta de forma homogénea en toda esta zona ya que en la vereda de enfrente se encuentran viviendas descuidadas y patios con vegetación crecida así como aguas grises corriendo por el cordón de la vereda.

También nos contó sobre las actividades que llevan adelante en la familia, siendo que los niños concurren a colegios privados a grandes distancias, juegan en casa de algún vecino o adentro con la computadora, los adultos trabajan todo el día y los que no trabajan o están jubilados se dedican a las tareas de la casa y a llevar a los niños a la escuela y hacer los mandados.

Expresó la ausencia de lugares de interés en la zona para la interacción y el ocio, incluso de infraestructura mínima para poder disfrutar de los espacios existentes.

Nos contaba que su salida principal era ir al supermercado en el kilometro 18 caminando para hacer ejercicio. La falta de sociabilización en el espacio público genera sensación de alegría cuando se producen las horas de movimiento de jóvenes que van a estudiar al liceo, es el momento en que el barrio cobra vida.

Sobre las instituciones expresó sobre la iglesia un cambio en los últimos tiempos debido a las nuevas autoridades que llevó a un desinterés mutuo entre la comunidad y la institución, lo cual pudimos ver también al conversar con los actores de la iglesia, que mostraron una visión

que responde a sus intereses sin mayor compromiso social.

También se observo en la entrevista un reconocimiento al importante rol de la escuela aunque por su parte no hubiera interacción.

En términos generales hay una conformidad con el barrio, a pesar de que no cuenta con muchos servicios, pero también hay un deseo de vivir en otra zona, ya que Villa García es vista como una situación intermedia, que no cuenta con los beneficios de la urbanidad pero tampoco con la tranquilidad de los espacios rurales.

#### ENTREVISTA CON VECINO PERTENECIENTE A LA COMISIÓN DELASENTAMIENTO 8 DE MARZO

Principalmente se verificó mediante esta entrevista la desintegración de los movimientos sociales en los asentamientos irregulares debida a la falta de acción por parte de las administraciones. Quienes trabajan por la comunidad son cada vez menos y por lo tanto tienen menos poder para llevar adelante las iniciativas tan necesarias en esta zona de fragmentaciones sectoriales. Se busca un reconocimiento de los derechos que parecen haber sido ignorados por demasiado tiempo. También se observó un buen relacionamiento entre vecinos a la interna del asentamiento, a pesar de los conflictos generados por la precariedad de las infraestructuras, los espacios públicos, y las propias soluciones habitacionales.

#### GRUPO 8-SIA 2009

Entrevista – Villa García asentamiento “El Monarca”. Enfermero de la policlínica.

En el asentamiento el monarca es posible detectar en su población al presencia de varias enfermedades derivadas de la contaminación, la falta de higiene ambiental, etc. tales como: hepatitis A, parasitosis varias.

El acceso al agua potable es muy complicado en esta zona, al igual que la falta de saneamiento.

Las napas freáticas están contaminadas en su mayoría. Las aguas servidas circulan por las cunetas de todo el barrio así como la basura se ve acumulada en las esquinas. No habiendo un

### /// Entrevistas a vecinos

lugar específico para su correcto acopio.

En este barrio observamos mayoritariamente el consumo de artículos alternativos. Las conductas individuales de limpieza funcionan a la manera del “que dirán”.

En cuanto a los clasificadores, los vecinos no toleran su presencia en el barrio. Lo único que vemos es un único vecino con un carro con caballos y también la presencia, lindero el parque lineal, de una familia productora de ladrillos caseros. La presencia de grandes cantidades de humo procedente del horno de ladrillos aumenta las cantidades de enfermedades respiratorias y la presencia de bronco espasmos en gran parte de la producción. Las inundaciones solían ser muy comunes en esta zona, e la proximidad al parque lineal existía un dique que luego de su eliminación se resolvieron la mayoría de los problemas de inundaciones y contaminaciones varias. Originalmente este barrio era un terreno privado con una gran deuda, cuando la intendencia decide subastarlo. Frente a esto los vecinos deciden juntar el dinero para llegar a la cifra necesaria, ante esta situación el ministerio se adelanta y oferta U\$S 50.000, quedándose así con la cartera.

Los vecinos organizados lotearon algunos espacios públicos, sin embargo faltan recursos y de esta manera no existen centros recreativos o similares.

Los vecinos son pobres y es poco posible la inversión en políticas sociales. Se pueden observar algunos pocos proyectos por ejemplo una plaza en el centro del Monarca y la participación del CEDA y también del PIM en la creación de otras plazas pequeñas y otros espacios públicos. Es muy necesaria para la población la creación de un CAIF y de toda su infraestructura. Se necesita una pronta decisión política ya que no hay ninguno de estos desde el kilometro 14 al 22. Se la posibilidad de que estos centros se incorporen o funcionen en locales que son propios de otras organizaciones como por ejemplo ONG, iglesias, etc.

Anteriormente existía una comisión de vecinos organizados que resolvían los problemas propios del barrio. En la actualidad debido mejora en la

situación laboral en el centro, estos centros de participación han desaparecido; no hay cultura de vecindad.

Otros proyectos que se observan en el barrio es la construcción de un salón comunal al lado de la policlínica, con servicios y ayuda para los jóvenes. Creando de esta manera un lugar de esparcimiento y reunión que es muy necesario para que de esta manera la población, mayoritariamente joven, no se reúna en las esquinas por no tener un espacio público adecuado. Otro proyecto reciente fue la construcción de un garaje para un ambulancia, el cual fue desechado por ser considerado no necesario ya que las calles del asentamientos no son aptas para el ingreso de estos vehículos.

La policlínica del barrio es considerada el centro de reunión más importante del asentamiento, todos los vecinos cuidan de este lugar y lo hacen propio. Alrededor de esta se realizan jornadas deportivas y recreativas con el fin de reunir a la población. La tranquilidad del barrio aun lo caracteriza ya que todos se cuidan entre ellos. Son aproximadamente 1200 personas en el barrio de los cuales son muchos más jóvenes que adultos.

Se requieren y necesitan urgentemente intervenciones concretas, planificación estratégica en base a las necesidades reales de la población.